

# **GEOPOLITIK INDONESIA**

**(WILAYAH SEBAGAI RUANG HIDUP)**





***INDONESIA***, dalam keutuhan wilayah dengan Wawasan Nusantara

# Wilayah sebagai Ruang Hidup

- ▶ Ruang hidup suatu negara meliputi darat, laut, udara
- ▶ Antara satu negara dengan negara lain memiliki wilayah negara yang tidak sama
- ▶ Setiap negara memiliki kepentingan nasional untuk mencapai cita-cita dan tujuan nasional
- ▶ Indonesia yang memiliki wilayah negara yang sangat luas di satu sisi, sedang di sisi lain Indonesia juga harus mewujudkan tujuan negara, maka Indonesia harus memiliki prinsip-prinsip dasar sebagai pedoman.
- ▶ Pedoman tersebut sbg pandangan atau wawasan yg menjamin persatuan dan kesatuan wilayah, bangsa, dan segenap aspek kehidupan nasional Indonesia.

# ...lanjutan...

- ▶ Kesatuan pandangan atau wawasan itu secara nasional di Indonesia dikenal dengan **WAWASAN NUSANTARA**. (catatan istilah nusantara digunakan utk wilayah NKRI).
- ▶ Diharapkan seluruh warga negara, aparatur negara/ pemerintah dan masyarakat jika pedomannya satu, wawasannya satu dlm melihat wilayah, bangsa, maka bangsa ini (Indonesia) akan satu, utuh, damai jauh dari konflik, disharmonisasi, atau gejala disintegrasi bangsa. Sehingga pembangunan dapat dilakukan dengan baik dalam mengawal kepentingan nasional guna menggapai tujuan dan cita-cita nasional.

# POTENSI SUMBER DAYA DI LAUT INDONESIA

• PERIKANAN : US\$ 31.935.651.400/tahun

(PKSPL-IPB, 1997)

• WILAYAH PESISIR LESTARI : US\$ 56.000.000.000 (total)

(ADB, 1996)

• BIOTEKNOLOGI LAUT : US\$ 40.000.000.000 (total)

(PKSPL-IPB, 1997)

• WISATA BAHARI : US\$ 2.000.000.000/tahun  
(40% x US\$ 5.000.000.000)

(DEP.BUDPAR, 2000)

• MINYAK BUMI : US\$ 22.595.000.000/tahun  
(0,9 juta barrel/hari x US\$ 100/barrel x 365 x 70%)

• DI PALUNG LAUT → TERDAPAT EMAS DAN MINERAL

# Konsep Geopolitik

- ▶ Secara etimologi Geopolitik dari bahasa Yunani: *geo* = bumi yang menjadi wilayah hidup; *polis* = kesatuan masyarakat yg berdiri sendiri atau negara; *teia* = urusan (politik) bermakna kepentingan umum warga negara suatu bangsa
- ▶ Konsep **Geopolitik**, merupakan ilmu penyelenggaraan negara yang setiap kebijakannya dikaitkan dengan masalah-masalah geografi wilayah atau tempat tinggal suatu bangsa.
- ▶ Dikemukakan oleh Frederic Ratzel sebagai ilmu bumi politik (*political geography*). Juga Rudolph Kjellen dan Karl Haushofer, sebagai *Geographical Politic*, disingkat **GEOPOLITIK**.
- ▶ Geopolitik mempelajari fenomena politik dari aspek geografi.
- ▶ Geopolitik memaparkan dasar pertimbangan dalam menentukan alternatif kebijaksanaan nasional untuk mewujudkan tujuan tertentu.

# Teori-teori Geopolitik

- ▶ **Teori Geopolitik Frederich Ratzel:** negara seperti organisme yang hidup. Membutuhkan ruangan utk tumbuhberkembangnya organisme hidup. Teori ini dikenal sbg teori organisme atau teori biologis.
- ▶ **Teori Geopolitik Rudolf Kjellen:** negara adalah suatu organisme bukan hanya mirip. Pandangan Ratzel dan Kjellen hampir sama. Keduanya mengajukan paham ekspansionisme yang melahirkan ajaran adu kekuatan (*power politics* atau *theory of power*).
- ▶ **Teori Geopolitik Karl Haushofer:**melanjutkan teori Ratzel dan Kjellen. Jika jml penduduk suatu negara bertambah maka negara hrs memperluas wilayah, dg bermacam cara antara lain: (a) *autarki*, memenuhi kebutuhan sendiri tanpa bergantung negara lain; (b) wilayah-wilayah yg dikuasai (*pan regional*), mis: Pan Amerika, Pan Asia Timur, Pan Rusia India, Pan Eropa Afrika. Teori Haushofer dipraktikkan oleh Nazi Jerman sehingga terjadi Perang Dunia II.
- ▶ **Teori Geopolitik Halford Mackinder:** penguasaan daerah-daerah jantung dunia. Dikenal teori daerah jantung. Barang siapa menguasai 'daerah jantung' (eropa timur dan Rusia) maka ia akan menguasai pulau dunia (eropa, asia, dan afrika) yg pada akhirnya akan menguasai dunia

# ...lanjutan...

## Teori Geopolitik

- ▶ **Teori Geopolitik Alfred Thayer Mahan:** perlu memanfaatkan dan mempertahankan sumberdaya laut, juga akses laut. Dikenal konsep bahari atau konsep kekuatan di laut. Barang siapa menguasai lautan akan menguasai kekayaan dunia.
- ▶ **Teori Geopolitik Giulio Douhet, William Mitchel, Saversky, dan JFC Fuller:** kekuatan dirgantara lebih berperan dalam memenangkan peperangan melawan musuh. Muncul konsep wawasan dirgantara atau konsep kekuatan di udara.
- ▶ **Teori Geopolitik Nicholas J. Spijkman:** dikenal dg teori daerah batas. Ia membagi dunia dlm empat wilayah: (a) pivot area, wilayah jantung, (b) offshore continen land, wilayah pantai benua Eropa – Asia, (c) oceanic belt, wilayah pulau di luar Eropa – Asia, Afrika Selatan, (d) new world, wilayah Amerika. Spijkman memandang perlu kekuatan kombinasi dari angkatan-angkatan perang untuk menguasai wilayah-wilayah dimaksud. Pandangan ini menghasilkan Teori Garis Batas (Rimland) yang dinamakan Wawasan Kombinasi



# Teori Universal Geopolitik



Karl Haushofer

## WAWASAN DARAT

Strabo (Abad ke-1)

Friedrich Ratzel (1844-1904)

Rudolf Kjellen (1864-1922)

Sir Halford Mackinder (1861-1947)

Karl Haushofer (1869-1946)



Sir Walter Raleigh



## WAWASAN BAHARI

Sir Walter Raleigh (Abad XV)

Alfred Thayer Mahan (1860-1914)

Sir Halford Mackinder

# WAWASAN KOMBINASI ( KONTINENTAL DAN BAHARI)

Nicholas J. Spykman  
Gerald Toal (2001)



## WAWASAN ANGKASA

Hakekat Perang  
Penggunaan Senjata Udara Strategis

Giulio Douhet

# Paham Geopolitik Bangsa

## Indonesia

- ▶ GEOPOLITIK BANGSA INDONESIA diwujudkan dengan nama **WAWASAN NUSANTARA**
- ▶ Wawasan nusantara adalah geopolitik Indonesia. Didalam wawasan Nusantara terkandung konsepsi geopolitik Indonesia, yaitu unsur ruang yg tdk saja secara fisik tetapi secara keseluruhan
- ▶ Sbg negara kepulauan dg masyarakat yg berbhinneka, penyelenggaraan NKRI bersumber dari dan bermuara pada landasan ideal pandangan hidup dan konstitusi UUD 1945
- ▶ Bangsa Indonesia adalah bangsa yg cinta damai tetapi lebih cinta kemerdekaan.
- ▶ Bangsa Indonesia menolak paham ekspansionisme dan adu kekuatan yg berkembang di Barat. Bangsa Indonesia juga menolak paham rasialisme krn manusia memiliki hak dan kewajiban yg sama.
- ▶ Dalam hub internasional, bgs Indonesia berpijak pd paham kebangsaan, dg menolak chauvisme. Bgs Indonesia selalu terbuka menjalin kerjasama antar bangsa yg saling menolong dan saling menguntungkan, semua dalam rangka ikut mewujudkan perdamaian dan ketertiban dunia

# GEOPOLITIK INDONESIA

**DASAR GEOPOLITIK, SEMANGAT KEBANGSAAN, KEBANGKITAN BANGSA & SUMPAAH PEMUDA SERTA PROKLAMASI KEMERDEKAAN :**

- **SATU NUSA** : Keutuhan Ruang Nusantara
- **SATU BANGSA** : Landasan Kebangsaan Indonesia
- **SATU BAHASA** : Pemersatu Ruang Nusantara

**GEOPOLITIK EFEKTIF BILA DILANDASI WAWASAN KEBANGSAAN YG MANTAP UTK WUJUDKAN SATU NUSA, BANGSA, BAHASA, SHG WAWASAN NUSANTARA DIRUMUSKAN KEDALAM BNTK KONSEPSI KESATUAN MELIPUTI KESATUAN POLITIK, EKONOMI, HUKUM, IPTEK, AGAMA, SOSBUD, HANKAM YG MRPKN JABARAN SUMPAAH PEMUDA.**




# WAWASAN NUSANTARA

## (penerapan Geopolitik Indonesia)

- ▶ **Wawasan nusantara berasal dari kata ‘wawas’ berarti memandang, meninjau, melihat, cara melihat. Nusantara berasal dari nusa dan antara. Artinya kesatuan wilayah perairan dan gugusan pulau-pulau Indonesia yang terletak diantara Samudera Pasifik dan Samudera Indonesia, serta diantara benua Asia dan benua Australia.**
- ▶ **Wawasan Nusantara adalah cara pandang bangsa Indonesia tentang diri dan lingkungannya berdasarkan Pancasila dan UUD 1945 serta sesuai geografi wilayah nusantara yg menjiwai kehidupan bangsa dalam mencapai tujuan dan cita-cita nasionalnya.**

# Faktor Kewilayahan yg mempengaruhi Wawasan Nusantara

- ▶ **Asas Kepulauan (*archipelagic principle*)**
  - ▶ **Kepulauan Indonesia**
  - ▶ **Konsepsi tentang Wilayah Indonesia**
  - ▶ **Zona Ekonomi Eksklusif (ZEE)**
  - ▶ **Karakteristik Wilayah Nusantara**
  - ▶ **Perkembangan Wilayah Indonesia dan Dasar Hukumnya**
- 



## ASPEK KEWILAYAHAN NUSANTARA

### PERJUANGAN INDONESIA WUJUDKAN NEG KEPULAUAN

- “*ORDONANSI*” 1939 (TZMKO 1939) : LEBAR LAUT 3 MIL
- DEKLARASI JUANDA 1957 BATAS LAUT TER. 12 MIL  
DIUKUR DR GRS YG MENGHUB TITIK2 TERLUAR PULAU.
- BENTUK NEGARA KEPULAUAN DITETAPKAN  
DG UU No : 4/Prp /1960 TTG PERAIRAN INDONESIA
- PENGAKUAN INTER’L DLM UNCLOS ’82 “HUKUM LAUT”  
ZONE EKONOMI EKSKLUSIF 200 MIL

### POTENSI MENINGKAT

### KERAWANAN BERTAMBAH BESAR

- RUANG UDARA/ANTARIKSA
  - KONVENSI CHICAGO 1944 ttg HUKUM UDARA
  - PENGUASAAN WILAYAH DIRGANTARA BELUM MAKS
- “*SPACE TREATY*” 1967 TTG ANTARIKSA BHW RUANG  
ANTARIKSA MRPK WIL. BANGSA-BANGSA YG DPT  
DIMANFAATKN SETIAP BANGSA, BUKAN WIL KDAULATN

# Wilayah Indonesia

- ▶ Wilayah adalah ruang yg merupakan kesatuan geografis beserta segenap unsur terkait padanya, yang batas dan sistemnya ditentukan berdasarkan pada aspek administratif dan atau aspek fungsional (PP No 10/ 2000)
- ▶ Ruang bermakna sbg wadah yg meliputi ruang daratan, lautan, dan udara sbg satu kesatuan wilayah, tempat manusia dan mkhluk lainnya melakukan kegiatan dan kelangsungan hidupnya.
- ▶ Bagi bgs Indonesia, Ruang mrpk sumberdaya alam yg hrs dikelola bagi sebesar-besar kemakmuran rakyat (pasal 33 (3) UUD 1945)
- ▶ Indonesia terletak pada koordinat 6 LU - 95 BB - 141 45 BT; diantara benua Asia dan Australia/Oceania serta antara Samudera Pasifik dan Samudera Hindia sehingga disebut NUSANTARA



# ...lanjutan...

## Wilayah Indonesia

- ▶ Indonesia adalah negara kepulauan terbesar di dunia, jumlah pulau sebanyak 18.110 buah (pulau besar dan kecil); 6000 pulau tidak berpenghuni.
- ▶ Luas daratan 1.922.570 km<sup>2</sup> sedangkan luas perairannya 3.257.483 km<sup>2</sup>.
- ▶ Mempertahankan keutuhan wilayah NKRI menjadi kewajiban seluruh rakyat Indonesia
- ▶ Konsep penguasaan wilayah geografis hrs menyatu dg sistem politik, sehingga penjagaan thdp sejangkal wilayah NKRI sama dengan kedaulatan negara.

# DATA KEPULAUAN INDONESIA

<b>1. JUMLAH PULAU</b>	<b>17.504</b>
- Pulau Bernama	7.870
- Pulau Tidak Bernama	9.634
<b>2. LUAS WILAYAH</b>	<b>3.205.908 km<sup>2</sup></b>
- Luas Teritorial	0.3 juta km <sup>2</sup>
- Perairan Kepulauan	2.905.743 km <sup>2</sup>
<b>3. ZONA EKONOMI EKSKLUSIF</b>	<b>2.707.092 km<sup>2</sup></b>
<b>4. PANJANG GARIS PANTAI</b>	<b>81.290 km</b>

# NEGARA KEPULAUAN

- **BOLEH MENETAPKAN PERAIRAN KEP, DGN MENARIK GRS PANGKAL KEP.**
- **DI PERAIRAN KEP. BERLAKU KETENTUAN PELAYARAN INNOCENT PASSAGE.**
- **DI PERAIRAN KEP. TETAP DIAKUI “TRADITIONAL FISHING RIGHTS”**
- **KAPAL DAN PES TERBANG ASING MENIKMATI HAK “LINTAS ALUR LAUT KEP.”**

# **KEWAJIBAN NEGARA KEPULAUAN**

---

- ◆ **TENTUKAN ALUR LAUT & RUTE PENERBANGAN SESUAI KETENTUAN INTERNASIONAL.**
- ◆ **DPT MEMBUAT SKEMA PEMISAH LALU LINTAS**
- ◆ **TUNJUKKAN SUMBU2 ALUR LAUT & SKEMA PEMISAH LALU LINTAS DLM PETA & UMUMKAN SEBAGAIMANA MESTINYA.**

# Batas Wilayah NKRI

- ▶ Berdasarkan UU No 6/ 1996 tentang Perairan Indonesia. Negara Indonesia mrpk negara kepulauan. Didalam negara kepulauan diterima asas bhw segala perairan di sekitar, di antara dan yg menghubungkan pulau2 termasuk daratan NKRI adl bagian integral dan mrpk kedaulatan NKRI
- ▶ Kedaulatan NKRI meliputi laut teritorial, perairan kepulauan, dan perairan pedalaman serta udara di atas laut teritorial, perairan kepulauan, dan perairan pedalaman serta dasar laut dan tanah dibawahnya termasuk sumber kekayaan alam yg terkandung didalamnya.
- ▶ Berdasarkan hal itu maka wilayah NKRI meliputi tanah (daratan), air (lautan), serta udara di atasnya

# PETA WILAYAH LAUT SEBELUM DEKLARASI JUANDA, PERAIRAN TERITORIAL SELUAS 3 MIL (TZMKO)



TIMTIM PRA INTEGRASI

LEBAR LAUT TERITORIAL 3 MIL

# PETA WILAYAH REP INDONESIA SESUAI UU NO. 4 PRP 1960 (DEKLARASI JUANDA)



**KETERANGAN :**  
**LAUT WILAYAH 12 MIL**

PETA  
WILAYAH NUSANTARA  
DALAM RANGKA  
MENINGKATKAN KESADARAN GEOGRAFIS  
BANGSA INDONESIA  
SKALA 1 : 11.000.000  
PUSAT PERENCANAAN  
Sangat Penting (Jenis 104/4/27/111 Bas)



**PETA WILAYAH R.I MENURUT UNCLOS'82 (UU No. 6/1996)**





## HAK LINTAS DIATAS ALKI (PASAL 53 DAN 54 HUKLA 1982)

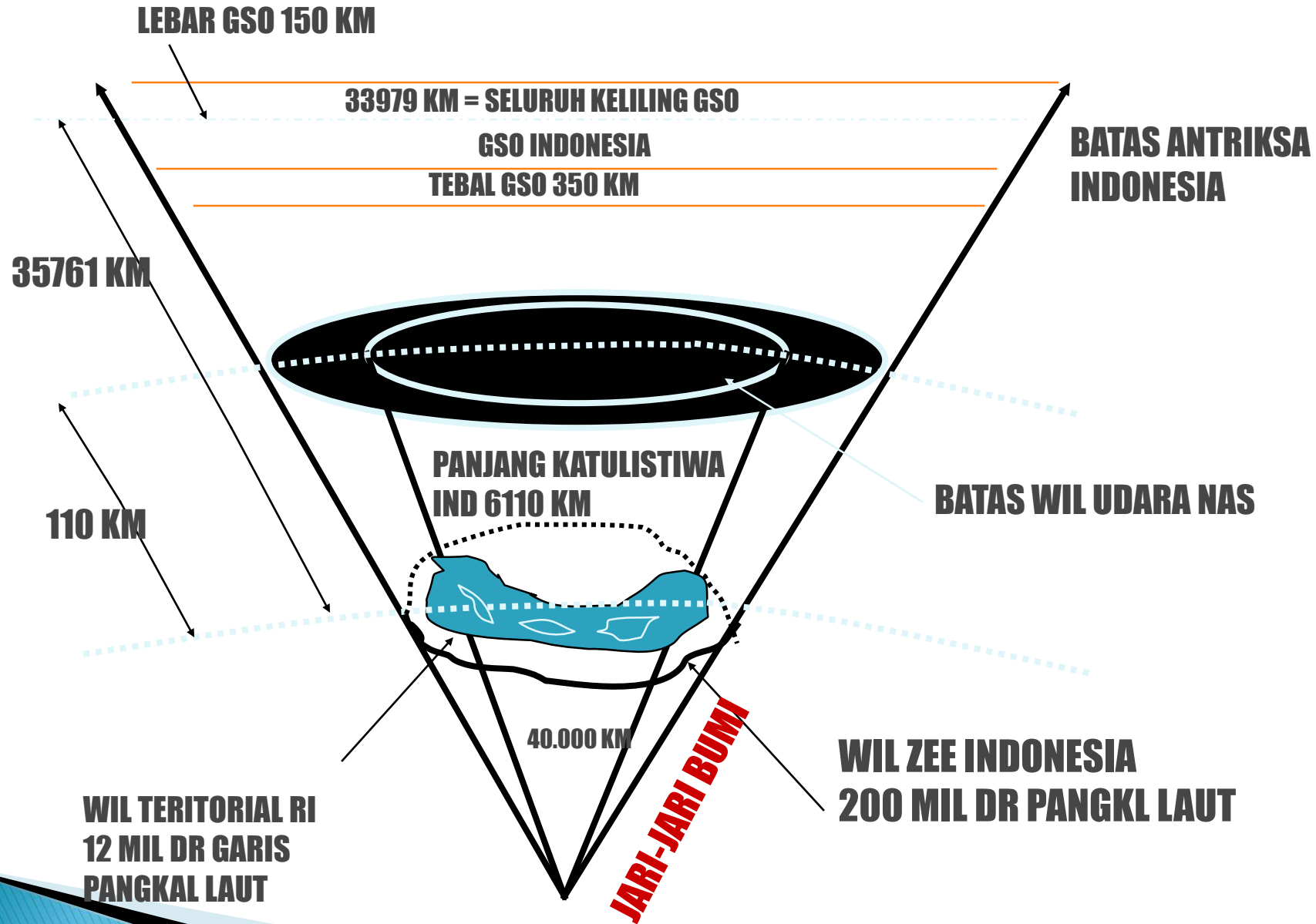
- ❖ TERBANG DG CARA NORMAL UTK TRANSIT TERUS MENERUS LANGSUNG DAN SECEPATNYA
- ❖ TERBANG LINTAS TANPA IJIN, TETAP MEMATUHI KETENTUAN KESELAMATAN PNB ICAO
- ❖ MONITOR FREQ RADIO ATC INDONESIA
- ❖ TDK MELAKUKAN PROVOKASI THD KEAMANAN DAN KEDAULATAN NEG RI
- ❖ TDK MELAKUKAN GIAT LAIN SELAIN TRANSIT

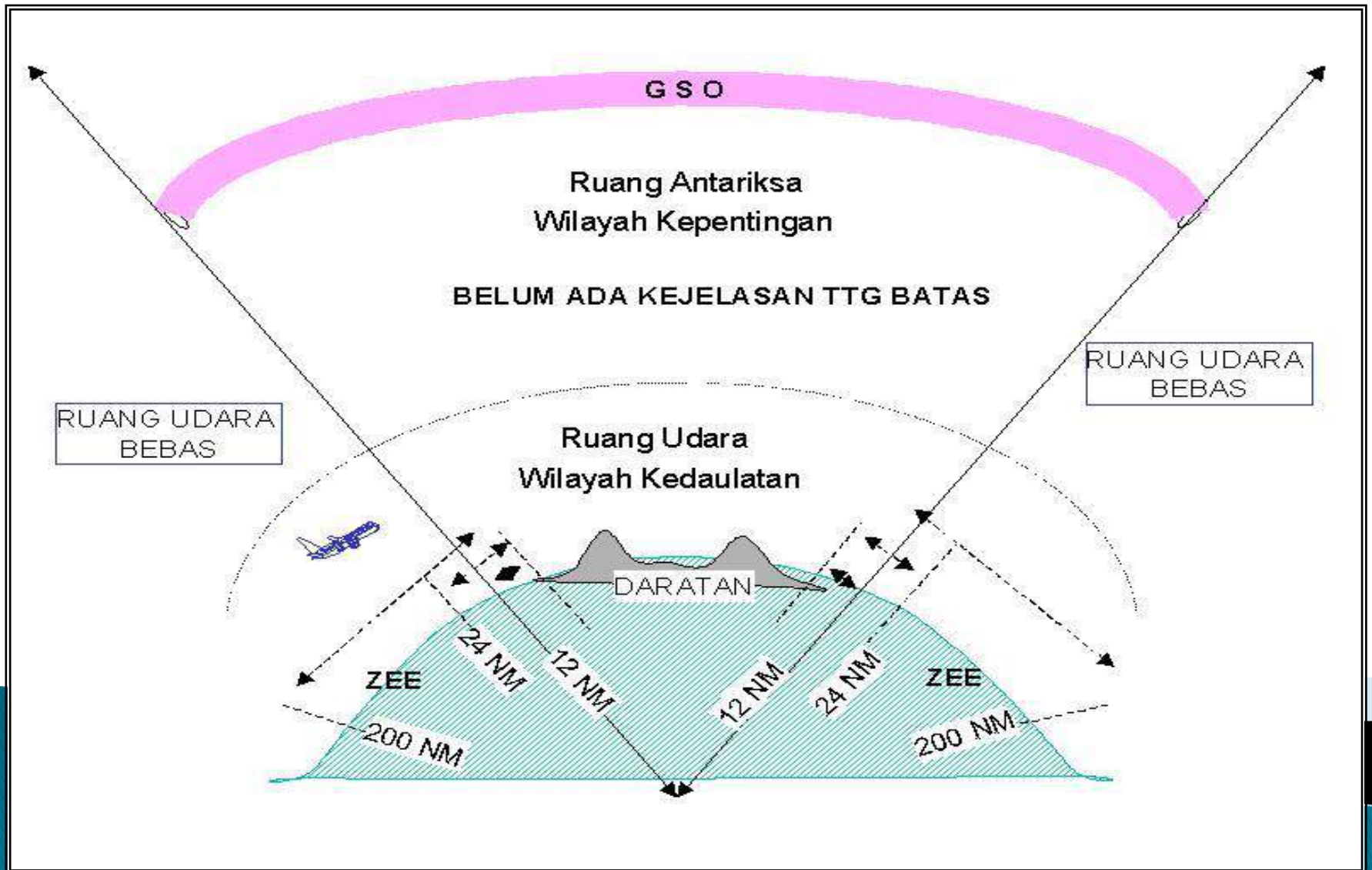
# KERAWANAN LINTAS UDARA DI ATAS ALKI

- ❖ RUANG UDARA ALKI JADI SUMBER LANGGAR WIL UDARA RI
- ❖ SARANA INTAI UDARA THD RI
- ❖ SUMBER KONFLIK KEPENTINGAN NEG ASING
- ❖ INTERPRESTASI SEPIHAK NEG PENGGUNA RUTE UDARA DI ATAS ALKI SSI KEPENTINGAN MASING-MASING



# ALAM JAGAD RAYA






# ORBIT SATELIT GEO STASIONER

(” GEO STATIONARY ORBIT ”)

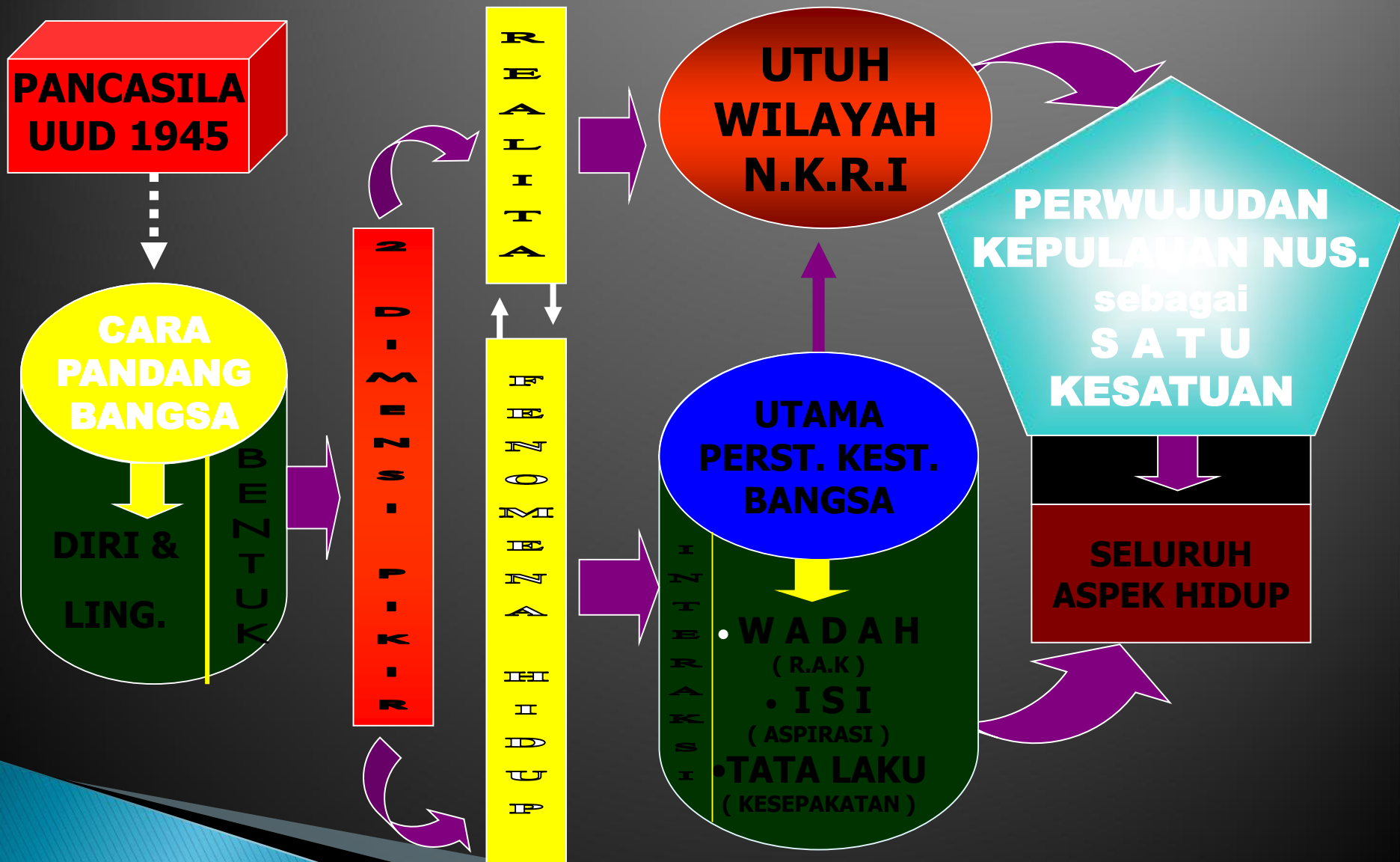
**SUATU ORBIT SIRKULER BERUPA CINCIN YG MENGITARI KHATULISTIWA PD KETINGGIAN  $\pm$  35.786.557 KM DARI PERMUKAAN LAUT, DENGAN LEBARAN 150 KM DAN KETEBALAN 30 KM. BILA SATELIT DI TEMPATKAN PD ORBIT TSB, MAKA MASA KITARNYA MENGELILINGI BUMI SAMA DENGAN MASA ROTASI BUMI ITU SENDIRI, SEHINGGA SATELIT TSB AKAN BERKEDUDUKAN STATIONER THD TITIK DI BUMI.**

**GSO ADALAH SUMBER DAYA ALAM TERBATAS.**

# Unsur-unsur Dasar Wawasan Nusantara

- ▶ 1. **WADAH:** wujud wilayah, tata inti organisasi, tata kelengkapan organisasi
  - ▶ 2. **isi wawasan Nusantara:** cita-cita bangsa Indonesia, asas keterpaduan, manunggal, utuh menyeluruh
  - ▶ 3. **tata laku Wawasan Nusantara:** tata laku batiniah, tata laku lahiriah
  - ▶ 4. **implementasi wawasan Nusantara sbg pancaran Pancasila dan pembangunan nasional**
- 

# WAWASAN NUSANTARA






# Wawasan Nusantara sebagai pancaran falsafah Pancasila

- ▶ Konsep wawasan nusantara berpangkal pada dasar Ketuhanan YME sbg sila pertama yg melahirkan hakikat misi manusia Indonesia yg terjabarkan pada sila2 berikutnya.
- ▶ Wawasan nusantara sbg aktualisasi falsafah Pancasila menjadi landasan dan pedoman bagi upaya mewujudkan kesatuan kehidupan nasional untuk menjamin kesatuan, persatuan dan keutuhan bangsa serta upaya mewujudkan ketertiban dan perdamaian dunia

# Wawasan Nusantara dalam Pembangunan Nasional

- ▶ Perwujudan Kepulauan Nusantara sbg satu kesatuan Politik
  - ▶ Perwujudan Kepulauan Nusantara sbg satu kesatuan Ekonomi
  - ▶ Perwujudan Kepulauan Nusantara sbg satu kesatuan Sosial Budaya
  - ▶ Perwujudan Kepulauan Nusantara sbg satu kesatuan Pertahanan Keamanan
- 

P.BATEK (09 15 33 S, 123 59 15 E)

**Perwujudan Kepulauan Nusantara sbg  
satu kesatuan Politik, Ekonomi, Sosial  
Budaya, Pertahanan Keamanan**



# Penerapan Wawasan Nusantara dan tantangan implementasinya

- ▶ Penerapan wawasan Nusantara di bidang wilayah, diterimanya konsepsi Nusantara di Forum Internasional. Laut menjadi bagian integral kedaulatan, pengakuan thdp landas kontinen, dan ZEE sehingga luas wilayah Indonesia menjadi semakin besar/luas.
- ▶ Bertambahnya luas wilayah berdampak pada semakin banyaknya sumberdaya alam yg dimiliki utk mewujudkan kesejahteraan masyarakat
- ▶ Dalam pembangunan negara tampak pada proyek pembangunan sarana prasarana komunikasi dan transportasi
- ▶ Di bidang sosial budaya pada kebijakan sebangsa dan setanah air, senasib sepenanggungan dengan asas Pancasila
- ▶ Di bidang hankam, melalui sishankamrata untuk menghadapi segala ancaman bgs dan negara

# Tantangan Implementasi Wawasan Nusantara di era Globalisasi

- ▶ Penetrasi globalisasi mempengaruhi kepribadian dan jati diri bangsa. Ada bbrp nilai baru yg dibawa negara maju dg kekuatan penetrasi globalnya. Beberapa teori ttg nilai-nilai baru tsb, antara lain:
- ▶ A. pemberdayaan masyarakat oleh John Naisbit dlm bukunya "*Global Paradox*". Intinya negara hrs memberikan peran besar kpd rakyat
- ▶ B. Kenichi Omahe dg dua bukunya "*Boderless World*" dan "*The End of Nation State*". Intinya kehidupan suatu negara tdk bs membatasi kekuatan global berupa informasi, investasi, industri, dll
- ▶ C. Sloan dan Zureker dl bukunya "*Dictionary of Economics*". Intinya hrs ada keseimbangan kepentingan individu dg masyarakat
- ▶ D. Lester Thurrow, dlm bukunya "*The Future of Capitalism*". Intinya hrs ada keseimbangan antara paham individualistik dg sosialis
- ▶ E. Hezel Henderson, dlm bukunya "*Building win win world* ". Intinya masyarakat dunia perlu bekerjasama utk kelestarian lingk hidup
- ▶ F. Ian Mariso, dlm bukunya "*The Second curve*". Intinya peran pasar, konsumen dan teknologi sangat besar terwujudnya masyarakat baru